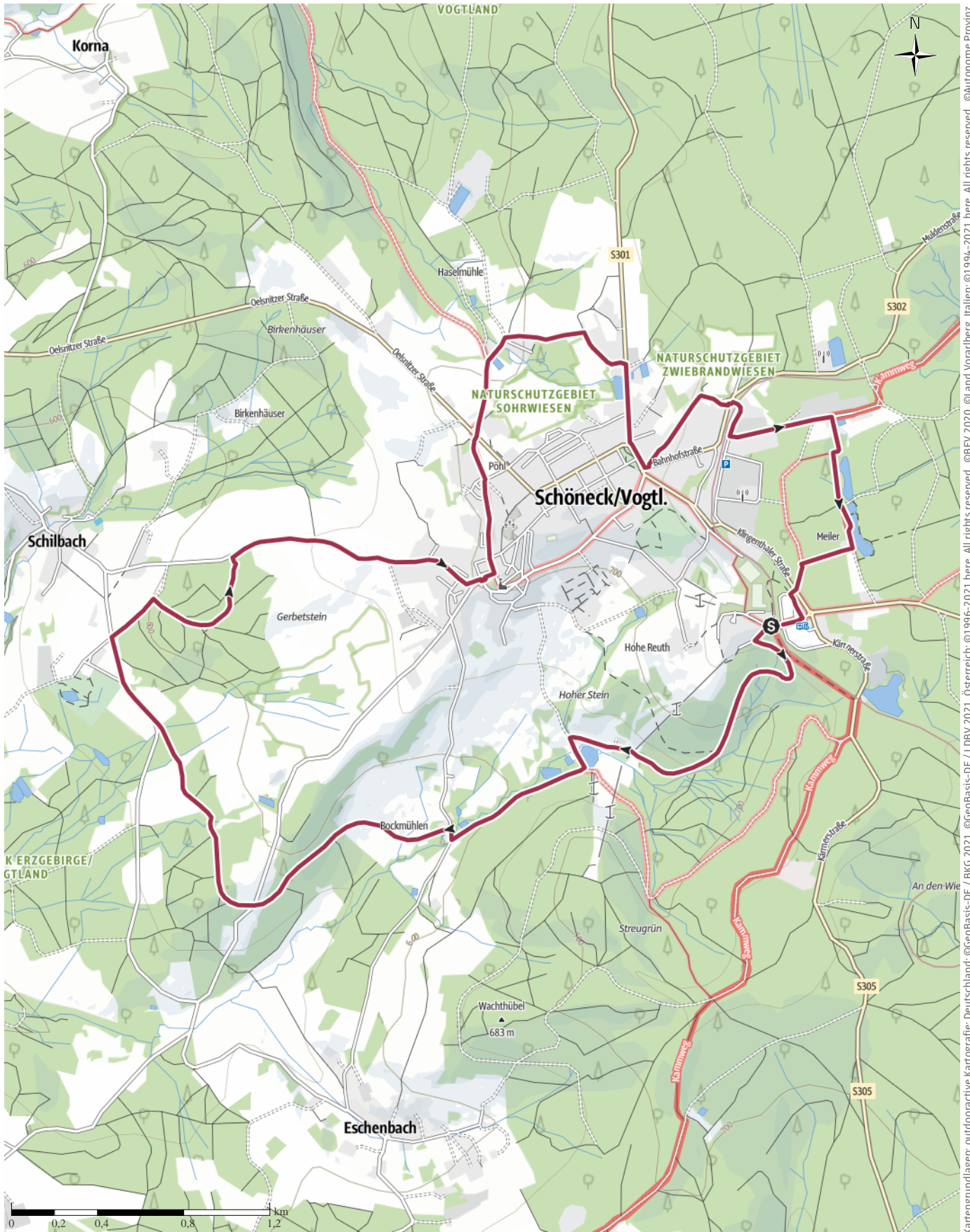


# Panoramatour Zur Schilbachwanderung




12,6 km | 3:25 h | 208 m | 205 m | Schwierigkeit -



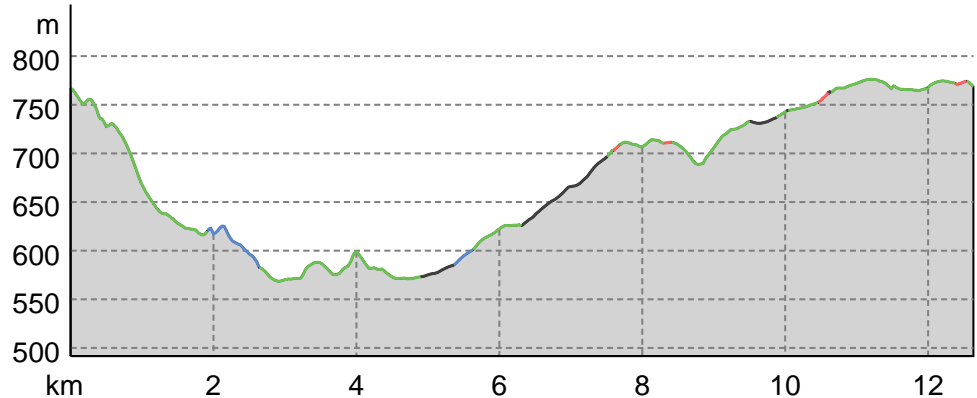
Kartengrundlagen: outdooractive Kartografie; Deutschland: ©GeoBasis-DE / LDBV 2021, ©GeoBasis-DE / BKG 2021, ©GeoBasis-DE / LDBV 2021, Österreich: ©1996-2021 here, All rights reserved. ©BBEV 2020, ©Land Vorarlberg, Italien: ©1994-2021 here, All rights reserved. ©Autonome Provinz Bozen – Südtirol – Abteilung Natur, Landschaft und Raumentwicklung, © Cartago S.R.L. Kartengrundlagen: outdooractive Kartografie; ©OpenStreetMap (www.openstreetmap.org)

# Panoramatour Zur Schilbachwanderung

## Wegart

	Schotterweg	1 km
	Weg	9,1 km
	Pfad	0,5 km
	Straße	2,1 km

## Höhenprofil





## Tourdaten

### Wanderung


Strecke		12,6 km
Dauer		3:25 h
Aufstieg		208 m
Abstieg		205 m

Schwierigkeit -

Kondition 

Technik 

Höhenlage



776 m  
569 m

## Beste Jahreszeit

JAN | FEB | MÄR  
APR | MAI | JUN  
JUL | AUG | SEP  
OKT | NOV | DEZ

## Bewertungen

### Autoren

Erlebnis 

Landschaft 

### Community

## Weitere Tourdaten



Rainer Petzold

Aktualisierung: 03.06.2021

Wir starten in Schöneck (viele Parkmöglichkeiten im Parkhaus) am IFA Hotel. Am markanten Wegweiser nahe der Touristinfo, links die Stufen bergab und gerade aus. Den Bockmühlenweg –grüner Balken- steil bergab bis zum Hüttenwirt im Grund folgen und dann links um den Wasserspeicher vorbei an den Herrenteichen bis zur Bockmühle gehen. Wer abkürzen möchte nimmt an der Bockmühle die Mühlbergstraße nach rechts über die Adorfer Straße nach Schöneck (etwa 10 km). Die längere Strecke führt auf dem Wanderweg –grün- durch die Bockmühle, überquert die Saaliger Straße und führt dann auf die Straße nach rechts zum Schilbacher Gut.

In Höhe des Rittergutes den Weg Am Heim nach rechts am Waldrand nehmen –gelbe Markierung- und dann auf der Schönecker Landstraße hoch nach Schöneck bis zur Kirche St. Georg und oberhalb bis zum 734 m hohen Aussichtsfelsen Alter Söll. (Super Burgen-Spielplatz und super Aussicht - nicht entgehen lassen). Danach am Bürgerhaus –blau markiert E3- vorbei über die Forststraße bis zur Oelsnitzer Straße. Diese überqueren und dem Haselmühlenweg folgen. Vorbei am ehemaligen Freibad - schöner Rastplatz- die rechte Straße bergab – jetzt grün- über die Brücke des Görnitzbaches. Am letzten Haus rechts den Wanderweg –grün- bergauf bis zum Autohaus auf der Oelsnitzer Straße. Dieser nach rechts in den Ort folgen und über die Kreuzung geradeaus und dann in die Bahnhofstraße nach links abbiegen. Gleich wieder links in die Nordstraße (keine Markierung) und bis an das Ende der Gartenanlage wandern. Rechts hoch über die Wiese, den

## Panoramatour Zur Schilbachwanderung

Kreisverkehr überqueren und durch die Eisenbahnbrücke auf der Straße Am Bahnhof bis zum linksseitigen Roten Muldenweg. Diesem folgend und den rechts abbiegenden Kirchensteig - blaue Markierung des Kammweges- zum Meiler gehen. Hier ist Einkehr möglich!? Danach am Parkplatz nach rechts durch den Wald und der blauen Markierung bis zum IFA Hotel folgen. Beginnen kann man die Tour auch am Rittergut in Schilbach. (Begrenzte Parkplatzanzahl aber schöner Park)

### **Tour zum Mitnehmen für iPhone und Android**



QR-Code scannen und diese Tour offline speichern, mit Freunden teilen und mehr ...

Webseite

<https://out.ac/IliUqH>