

WinterWandern




Foto: VGWV

3. Vogtländische Winterwandertage

04. - 08.02.2026

www.vogtlandwandern.de



Herzlich Willkommen liebe Wandersportfreunde!



Ein Termin, den Sie sich vormerken sollten:
04.-08.02.2026

Wir freuen uns, Sie erneut ins Vogtland zu den **3. Vogtländischen Winterwandertagen** einzuladen. Es hat sich bewährt, alle 2 Jahre – im Wechsel mit dem Deutschen Winterwandertag – diese Wanderaktion zu gestalten. Gern zeigen wir unsere reizvolle Landschaft, wenn sie in der Winterruhe mit überzuckerten Schneekristallen ihre besondere Schönheit präsentiert. In der vogtländischen Mittelgebirgsregion ziehen nicht nur Skiloipen ihre Bänder durch die Natur, sondern auch immer mehr Winterwanderwege werden angelegt.

Mit entsprechender Kleidung, Schuhwerk und Rucksackverpflegung haben wir gelernt, auch im Winter die Natur zu genießen. Wobei Gaststätten am Wegesrand auch für uns eine willkommene Bereicherung sind.

Die Tourist-Informationen der jeweiligen Gemeinden bringen sich engagiert in die Vorbereitung mit ein – Danke! Zum Buchen von Übernachtungen wenden Sie sich vertrauensvoll an die Tourist-Informationen oder an den Buchungsservice Vogtland:

+49 (0)3744 / 19449 oder www.vogtlandauskunft.de/freizeit

2026 stehen 10 Wandertouren zur Auswahl.

Herzlich Willkommen & erlebnisreiche Winterwandertag im Vogtland.

Kathrin Hager | Präsidentin

Mittwoch, 04.02.2026

T1 – Schneekristall und Perlmutter – zwei glänzende Schönheiten auf der Runde um Adorf



Start: 9:30 Uhr, Parkplatz „Violapark“ 08626 Adorf
Anspruch: 6,5 km geführt, mittel, 2 Std. mit Rast
Verlauf: Violaparkplatz – Hummelberg – Kammweg –
Umsetzer (550m NN) Arnsgrün / Aussicht –
Scheunenweg – Markt – Abschluss mit
Eintritt ins neue Museum möglich (zzgl.)

T2 – weiß wie Schnee und schwarz wie Moor – unterwegs zwischen Adorf und Bad Elster

Start: 9:30 Uhr, Parkplatz „Violapark“ 08606 Adorf
Anspruch: 12 km geführt, mittel/schwer,
3,5 Std. mit Rast
Verlauf: Violaparkplatz – Kammweg – Umsetzer –
Arnsgrün / Aussicht – „Altes Schloss“ /
Zeidelweide – VPW – „Haus Rübezahl –
Moortaschen – Radweg – (Bushaltestelle
Landhaus = 8,5 km) – Radweg – Neubau –
Markt – Abschluss mit Eintritt ins
neue Museum möglich (zzgl.)
Verpflegung: jeweils Rucksackverpflegung
Kosten: jeweils 4 € p.P. / Kids bis 14 Jahre frei
Hinweis: max. 50 Teilnehmer je Tour,
Anmeldung bei Tourist-Info erwünscht

T3 – Winter in wolliger Begleitung – Alpakawanderung

Start: 14 Uhr, Adorfer Str. 9 im OT Arnsgrün
Anspruch: 8 km geführt von Alpaka Life Arnsgrün,
mittel, 3 Std. mit Rast
Verlauf: Arnsgrün – „Altes Schloss“ / Zeidelweide –
Arnsgrün
Verpflegung: Rucksackverpflegung
Kosten: jeweils 15 € p.P. / Kids bis 14 Jahre 12 €
Hinweis: Start nach kurzer Einführung zum Umgang
mit den Tieren, max. 20 Teilnehmer,
unbedingte Voranmeldung erforderlich

Donnerstag, 05.02.2026

T4 & T5 – Wir umkreisen den Weltraumbahnhof



- Start:** 10 Uhr, ab Deutsche Raumfahrt Ausstellung
in OT Morgenröthe-Rautenkranz, 08262
- Anspruch:** **7 km geführt = T4**, leicht/mittel,
2,5 Std. mit Rast
- Verlauf:** Raumfahrt Ausstellung – Bistro – Zwickauer
Mulde – Erzgebirgshütte Greiz –
Wilzschhaus – Rautenkranz Wiesenweg –
Grenzflügel Vogtland/Erzgebirge –
Geburtshaus Sigmund Jähn – Kirche – Ziel
- Anspruch:** **15 km geführt = T5**, mittel, 4 Std. mit Rast
- Verlauf:** Raumfahrt Ausstellung – Bahnhofsteich –
Rautenkranz Str. – Grenzflügel Vogtland/
Erzgebirge – Sandweg – NSG 3-Bächel –
Neuer Markersbachweg – Hochofen –
Pyratalweg – Radiumquelle Rautenkranz –
Ziel
- Verpflegung:** jeweils Rucksackverpflegung
- Kosten:** jeweils 4 € p.P. / Kids bis 14 Jahre frei
- Hinweis:** max. 50 Teilnehmer je Tour,
Anmeldung bei Tourist-Info erwünscht



Freitag, 06.02.2026

T6 – Klingenthaler Gipfelwanderung



- Start:** 9:45 Uhr; Loipenhaus Parkplatz Mühlleithen
- Anspruch:** 10 km geführt, mittel, 5 Std. mit Einkehr
- Verlauf:** Mühlleithen – Aschberg – Aschbergschänke
Waldgutsberg – Pudelmütze – Marktplatz –
Tourist-Info Klingenthal
- Verpflegung:** Einkehr mit Musik in der Aschbergschänke
- Kosten:** 5 € p.P. / Kids bis 14 Jahre frei;
zzgl. Kosten für ÖPNV-Bus des VVV
& Einkehr
- Hinweis:** max. 40 Teilnehmer, **Anmeldung bis
31.01.2026** bei Tourist-Info Klingenthal
erforderlich!
An- & Abreise gut mit ÖPNV möglich
ÖPNV-Bus 20: 9:13 Uhr ab Bf. Klingenthal
oder Rückfahrt nach Mühlleithen ab Markt,
stdl. 15:17 Uhr, 16:17 Uhr ...



Foto: TI Klingenthal

Sonnabend, 07.02.2026

T7 – Erlbacher Schneeglitzertour



Markneukirchen Erlbach

- Start:** 10 Uhr, Marktplatz Erlbach
Anspruch: 10 km geführt, mittel, 3,5 Std. mit Rast
Verlauf: Start am Marktplatz – Sommerberg –
Gopplasgrün – Vorderer Floßteich –
Am Skilift – Försterweg – Kegelbergfuß –
Rastplatz Forstsiedlung – Hoher Stein Weg –
Ziel Marktplatz
Verpflegung: Rucksackverpflegung
Kosten: 4 € p.P. / Kids bis 14 Jahre frei
Hinweis: max. 50 Teilnehmer,
Anmeldung bei Tourist-Info erwünscht

T8 - Fackelwanderung um Erlbach

- Start:** 17:15 Uhr; Parkplatz am Freilichtmuseum
Eubabrunn
Anspruch: 3,5 km geführt, leicht, 1 Std. (ohne Einkehr)
Verlauf: zur Loh`-Hütte
Verpflegung: Rucksackverpflegung, zzgl. Imbissangebot
am Ziel (kostenpflichtig)
Kosten: kostenfreie Teilnahme; Fackel kostenpflichtig
am Start
Hinweis: Anmeldung bei Tourist-Info erwünscht



Sonntag, 08.02.2026


T9 – Durch Schönecker Wälder in die Sagenwelt des Vogtlandes



SCHÖNECK



- Start:** 10:45 Uhr, Wander- & Loipenhaus
(TI) Schöneck / Bahn-HP IFA Schöneck
- Anspruch:** ca.6 km geführt, mittel, 2,5 Std. mit Rast
- Verlauf:** TI – Meilergebiet – Heuweg – Stadtpark
mit VP (kostenpflichtig vom Grill)
und Unterhaltung – Bahn-HP
- Verpflegung:** Rucksackverpflegung
- Kosten:** 4 € p.P. / Kids bis 14 Jahre frei
- Hinweis:** max. 50 Teilnehmer,
Anmeldung bei Tourist-Info erwünscht
An- & Abreise gut mit ÖPNV möglich



T10 – achtsam durch den Elsteraner Kur- und Heilwald

- Start:** 9:30 Uhr, Tourist-Info Bad Elster
- Anspruch:** 6,5 km geführt, mittel, 3 Std. mit Rast
- Verlauf:** TI – Eremitage – Waldhaus – Kreuzkapelle –
Almweg kreuzen – Brunnenberg-Klinik –
Ferienanlage „Sonnenhof“ – Naturbad –
kathol. Kirche – Gondelteich – Kurpark – TI
- Verpflegung:** Rucksackverpflegung
- Kosten:** 4 € p.P. / Kids bis 14 Jahre frei
- Hinweis:** max. 50 Teilnehmer,
Anmeldung bei Tourist-Info erwünscht

Allgemeine Hinweise


- individuelle An- und Abreise
- in der Startgebühr ist kein kostenfreier ÖPNV enthalten
- von ehrenamtlichen Wanderleitern geführte Touren wenn nicht anders vermerkt, gilt:
 - Teilnahme-/Startgebühr = je Wanderung 4 Euro p.P. (Kids bis 14 Jahre frei)
 - generell Rucksackverpflegung
 - max. 50 Teilnehmer je Wanderung
- melden Sie Ihre Teilnahme bei einer Tourist-Info an, gern werden die Anmeldungen für die anderen Tage an die jeweilige Tourist-Info weitergeleitet
- Teilnehmer sind versichert
- geben Sie bitte einen Kontakt an, um bei evtl. Wetterunbilden und entsprechender Absage, Sie kontaktieren zu können (Datenschutz wird beachtet!)
- Anmeldungen von Gruppen sind generell wünschenswert
- bei hoher Schneelage wird die Strecke angepasst



KLINGENTHAL 12. - 14.12.2025



TICKETS & INFOS: www.weltcup-klingenthal.de



Sparkassen

FIS **SUMMER
GRANDPRIX**
SKISPRINGEN

**24. - 26.
OKTOBER**

Anmeldeformular



Mi, 04.02.2026 – T1 – 6,5km – um Adorf

Pers.-anzahl Name / Verein

Kontakt (Tel. / mail)

Mi, 04.02.2026 – T2 – 12km – Adorf-Bad Elster-Adorf

Pers.-anzahl Name / Verein

Kontakt (Tel. / mail)

Mi, 04.02.2026 – T3 – 8km - Alpakawanderung

Pers.-anzahl Name / Verein

Kontakt (Tel. / mail)

Do, 05.02.2026 – T4 – 7km – um Morgenröthe-R.

Pers.-anzahl Name / Verein

Kontakt (Tel. / mail)

Do, 05.02.2026 – T5 – 15km – um Morgenröthe-R.

Pers.-anzahl Name / Verein

Kontakt (Tel. / mail)

Fr, 06.02.2026 – T6 – 10km - Klingenthal

Pers.-anzahl Name / Verein

Kontakt (Tel. / mail)

Sa, 07.02.2026 – T7 – 10km – um Erlbach

Pers.-anzahl Name / Verein

Kontakt (Tel. / mail)

Sa, 07.02.2026 – T8 – 3,5km - Fackelwanderung

Pers.-anzahl Name / Verein

Kontakt (Tel. / mail)

So, 08.02.2026 – T9 – 6km – um Schöneck

Pers.-anzahl Name / Verein

Kontakt (Tel. / mail)

So, 08.02.2026 – T10 – 6,5km – um Bad Elster

Pers.-anzahl Name / Verein

Kontakt (Tel. / mail)

Kontaktaten



Tourist-Information Adorf

Freiberger Tor | 08626 Adorf (Vogtl.)

Tel.: +49 (0)37423 / 2247 | museum@adorf-vogtland.de

Tourist-Information Bad Elster

Badstraße 25 | 08645 Bad Elster

Tel.: +49 (0)37437 / 53900 | touristinfo@badelster.de

Tourist-Info Muldenhammer

(Tannenbergsthal, Hammerbrücke,
Morgenröthe-Rautenkranz)

Klingenthaler Straße 29

08262 Muldenhammer / OT Tannenbergsthal

Tel.: +49 (0)37465 / 402825

tourist-info@gemeinde-muldenhammer.de

Tourist-Information Klingenthal

Schloßstraße 3 | 08248 Klingenthal

Tel. +49 (0) 37467 / 64832 | touristinfo@klingenthal.de

Tourist-Information Erlbach

Kirchstraße 20 | 08258 Markneukirchen / OT Erlbach

Tel.: +49 (0)37422 / 6125 | tourismus@markneukirchen.de

Tourist-Information Schöneck

Im Wander- und Loipenhaus

Hohe Reuth 9 | 08261 Schöneck

Tel.: +49 (0)37464 / 33 00 11

info@schoeneck-vogtland.de

Vogtländischer Wanderverband e.V.

Kathrin Hager

Am Hummelberg 19 | 08626 Adorf (Vogtl.)

Tel.: +49 (0) 177 / 525 4102

hager.vogtlandwandern@gmail.com

Verkehrsverbund Vogtland, Tourismus- und Verkehrszentrale:

Tel.: +49 (0) 3744/19449, www.vogtlandauskunft.de

Impressum / V.i.S.P.

Herausgeber: Vogtländischer Wanderverband e.V.

Auflage: 3.000 Stk.

Stand: 24.09.2025

Gesamtherstellung: Adler-Druck Bad Elster